



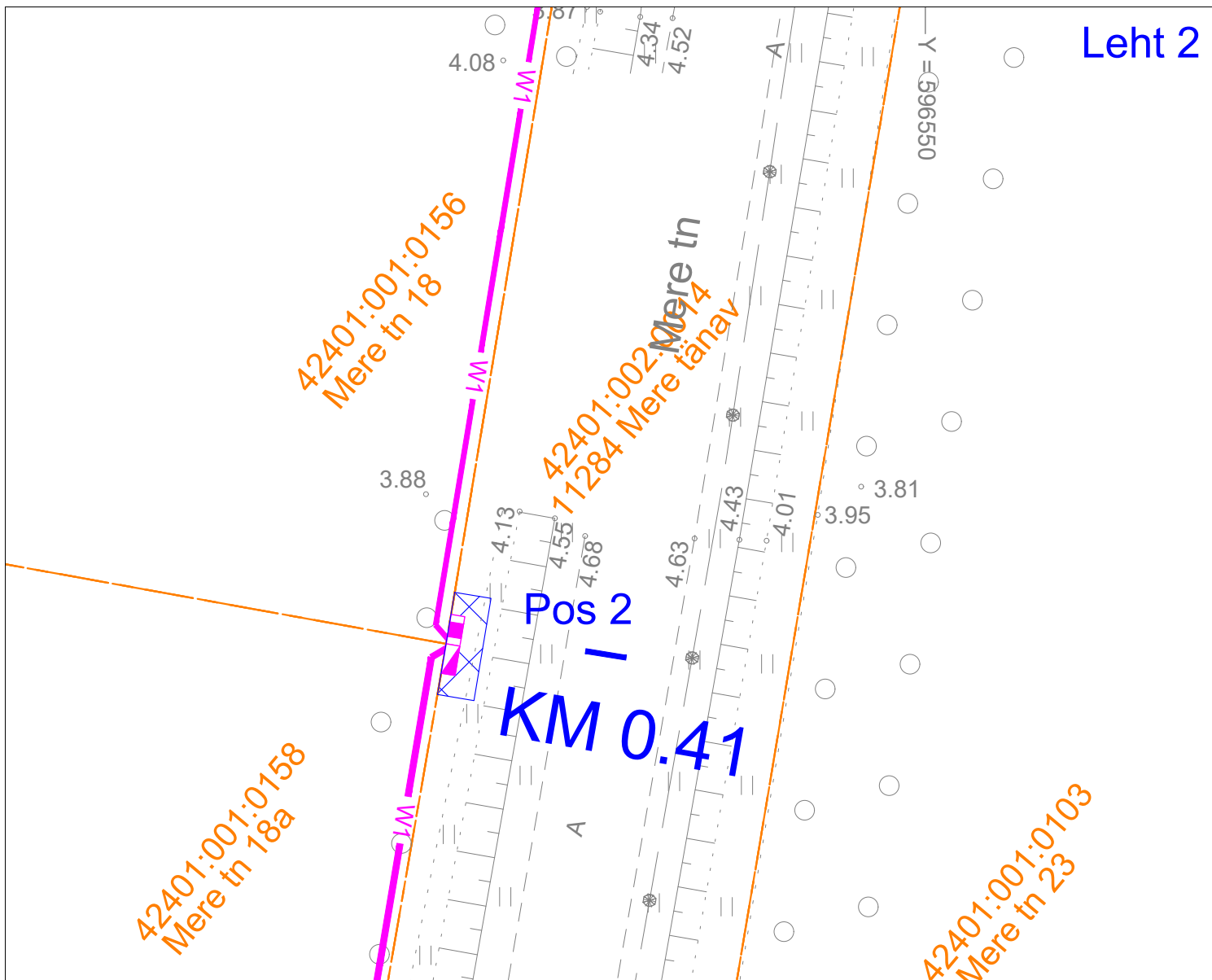


- 1) Maakaabelliini maa-ala kaitsevöönd on piki kaabelliini kulgev ala, mida mõlemalt poolt piiravad liini äärmistest kaablitest 1m kaugusel paiknevad mõttelised vertikaaltasandid.
- 2) Liitumiskilbi ümber ulatub kaitsevöönd 1m kaugusele piirdeaiast, seinast või nende puudumisel seadmest.

Jrk nr	Asukoht riigitee (nr ja nimi) suhtes (lõigu/ristumise algus ja lõpp km)	Ala pindala (m <sup>2</sup> )
Pos 1	11284 Mere tänav km 0.72	28
Pos 2	11284 Mere tänav km 0.41	6
Pos 3	11284 Mere tänav km 0.33	5





TINGMÄRGID	
	Katastriüksuse piirid
	Projekteeritud madalpinge maakaabelliin
	Projekteeritud el.kilp
	Talumiskohustuse ala

Projekti nimi: Mere tn 18 liitumine  
 madalpingel. (Lõksa linn, Harju maakond)  
 Projekti kood: LR7467  
 Projekti koostaja: THS Projekt OÜ

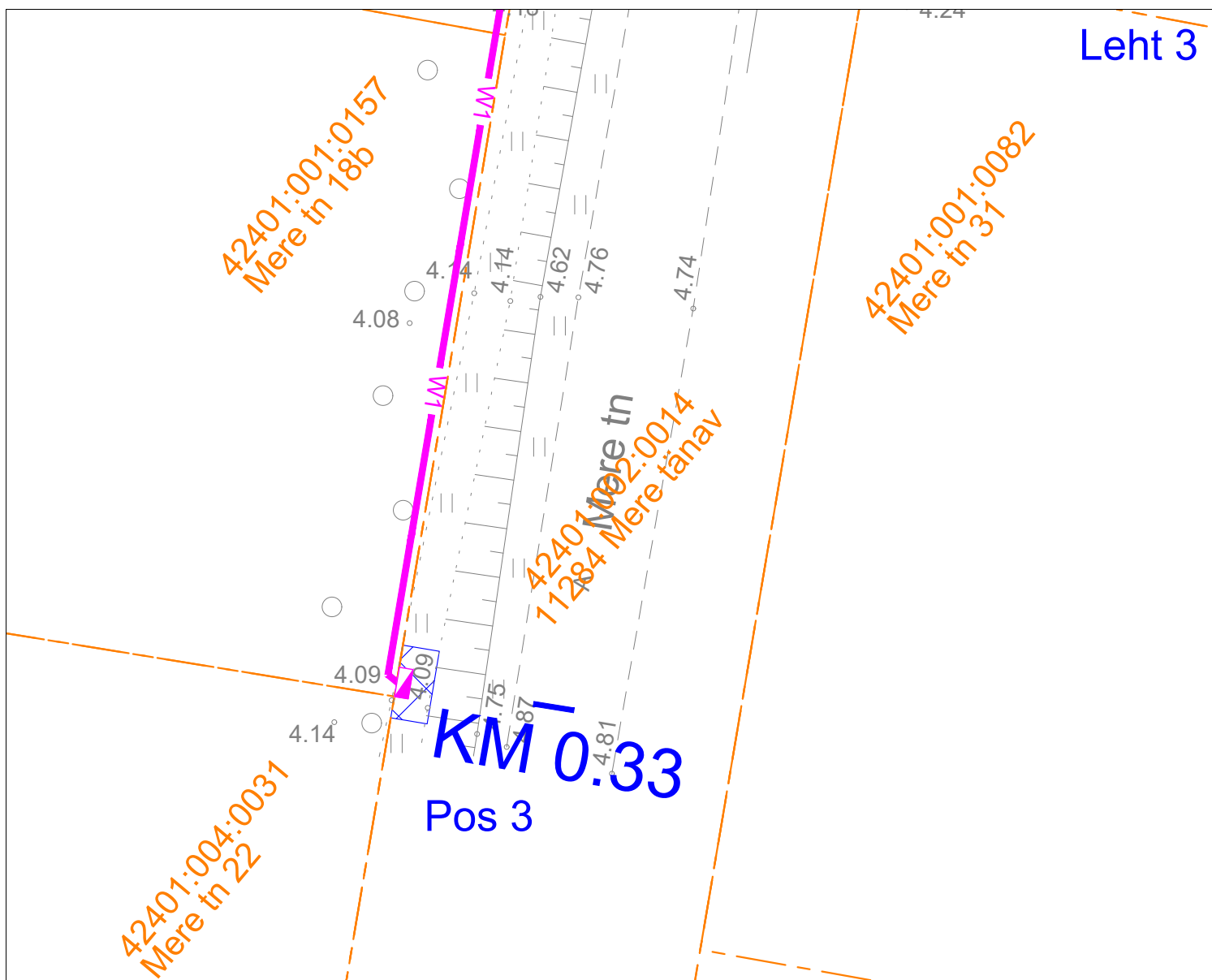


- 1) Maakaabelliini maa-ala kaitsevöönd on piki kaabelliini kulgev ala, mida mõlemalt poolt piiravad liini äärmistest kaablitest 1m kaugusel paiknevad mõttelised vertikaaltasandid.
- 2) Liitumiskilbi ümber ulatub kaitsevöönd 1m kaugusele piirdeaiast, seinast või nende puudumisel seadmest.

Jrk nr	Asukoht riigitee (nr ja nimi) suhtes (lõigu/ristumise algus ja lõpp km)	Ala pindala (m <sup>2</sup> )
Pos 1	11284 Mere tänav km 0.72	28
Pos 2	11284 Mere tänav km 0.41	6
Pos 3	11284 Mere tänav km 0.33	5





TINGMÄRGID	
	Katastriüksuse piirid
	Projekteeritud madalpinge maakaabelliin
	Projekteeritud el.kilp
	Talumiskohustuse ala

Projekti nimi: Mere tn 18 liitumine  
 madalpingel. (Loksa linn, Harju maakond)  
 Projekti kood: LR7467  
 Projekti koostaja: THS Projekt OÜ



- 1) Maakaabelliini maa-ala kaitsevöönd on piki kaabelliini kulgev ala, mida mõlemalt poolt piiravad liini äärmistest kaablitest 1m kaugusel paiknevad mõttelised vertikaaltasandid.
- 2) Liitumiskilbi ümber ulatub kaitsevöönd 1m kaugusele piirdeaiast, seinast või nende puudumisel seadmest.

Jrk nr	Asukoht riigitee (nr ja nimi) suhtes (lõigu/ristumise algus ja lõpp km)	Ala pindala (m <sup>2</sup> )
Pos 1	11284 Mere tänav km 0.72	28
Pos 2	11284 Mere tänav km 0.41	6
Pos 3	11284 Mere tänav km 0.33	5

TINGMÄRGID	
	Katastriüksuse piirid
	Projekteeritud madalpinge maakaabelliin
	Projekteeritud el.kilp
	Talumiskohustuse ala

Projekti nimi: Mere tn 18 liitumine  
madalpingel. (Loksa linn, Harju maakond)  
Projekti kood: LR7467  
Projekti koostaja: THS Projekt OÜ